CARTOGRAFIA HISTÓRICA RELATIVA A BURJASSOT, EN LA QUE APARECE REPRESENTADO DENTRO DEL ÁREA GEOGRÁFICA DE VALENCIA CAPITAL.

Por Santiago López García.

A continuación, mostramos una selección de mapas históricos, organizándolos por orden cronológico, en los cuales queda representada, en diversas épocas, la ubicación cartográfica de Burjassot en el área de la demarcación de Valencia capital, y, en donde también, figuran diversos datos adjuntos, ciertamente interesantes.

Afortunadamente, a resultas de la investigación dedicada a conocer la cartografía histórica relativa al ámbito de Valencia y su área territorial, han venido publicándose diversos planos que, en distintos archivos públicos y particulares han ido dándose al conocimiento del público.
Y al respecto, se han editado diversas publicaciones e incluso exposiciones y catálogos desde hace décadas. Una de las publicaciones más recientes es, por ejemplo, la editada en el año 2010 por Amando Llopis Alonso y Luis Perdigón Fernández, titulada *Cartografía histórica de la ciudad de Valencia (1608 – 1944)*.
Además, podemos localizar diversos planos en otras fuentes, directamente en los organismos oficiales dedicados a la cartografía, tales como, por ejemplo, los del Instituto Geográfico Nacional, la Real Academia de la Historia, el departamento de Cartografía Histórica del Ministerio de Defensa, la Universidad de Valencia, el Archivo del Reino de Valencia, o la Biblioteca Valenciana Nicolau Primitiu, etc.

En la mayoría de estos mapas y planos históricos en los que se representa el área urbana que se extiende alrededor de la capital valenciana, evidentemente, también figura Burjassot en alguno de ellos.
De la época histórica que más planos se pueden consultar es de los que se realizaron en los años de la Guerra de la Independencia contra la invasión francesa de Napoleón, y de los siguientes años.
Así pues, aquí tenemos una serie de planos que, reunidos, adjunto a continuación; tras seleccionarlos de diversas fuentes que quedan citadas al pie de cada uno de ellos, tales como libros e incluso de webs dedicadas a Burjassot como la de la "*Associació Cultural Templers de Burjassot*", "*arrels i tartana*", "*burjantic*", etc.

Ahora presento una parte representativa de los mapas creados entre el año 1695 y el año 1929, con toda clase de datos referentes a cada uno de los mapas que, vienen siendo, hasta ahora, datos poco conocidos del gran público. En próximas entregas iremos adjuntando, en esta sección CARTOGRAFÍA de la web del *Centre d'Estudis Locals de Burjassot*, otros planos igualmente interesantes.

Ahora bien, también verán que, en esta misma página web ya se cuenta con el conjunto de cuatro planos catastrales, que ya ha sido aportado antes a esta sección de CARTOGRAFÍA por el colaborador Javier Naharros, que fueron delineados en la década de 1930.

En este momento, aquí tenemos los siguientes:

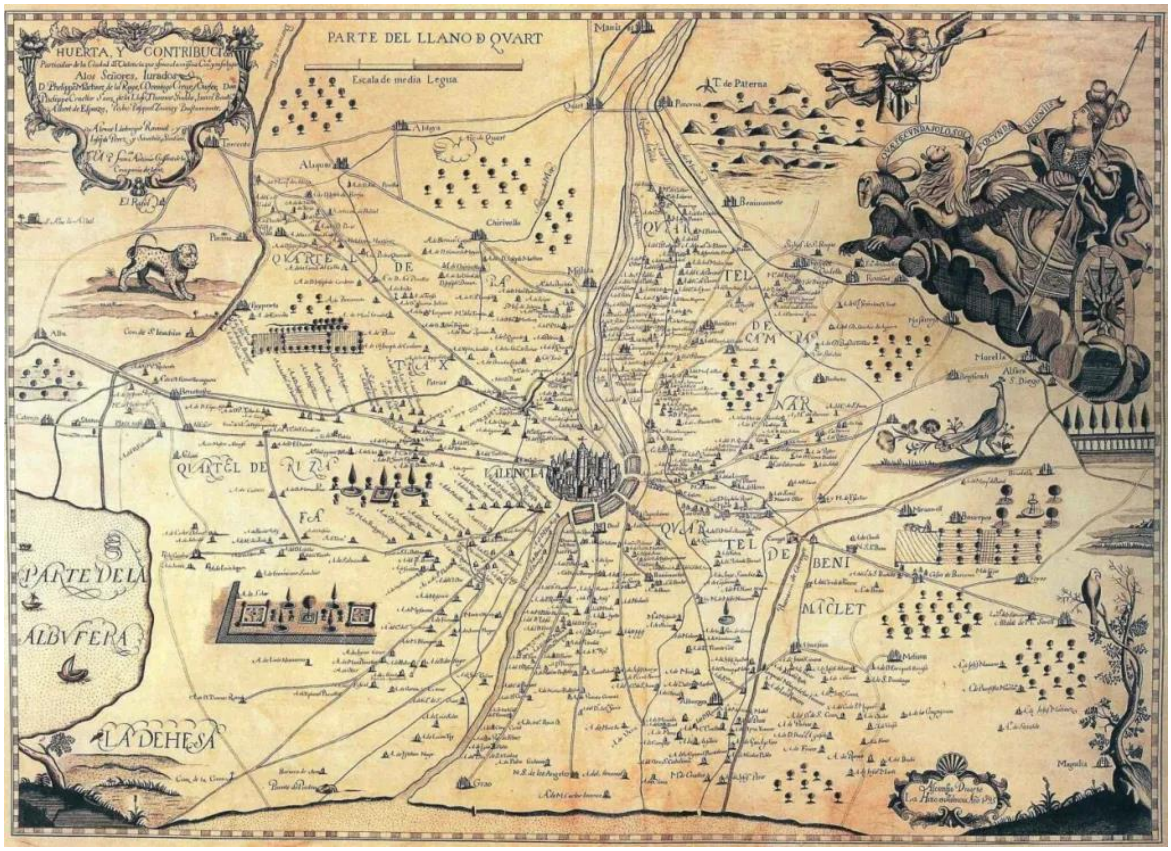


1) Mapa titulado: "*Huerta y Contribución Particular de la ciudad de Valencia*".
Autor: Francisco Antonio Cassaus. Fechado en el año 1695.
Fuente: *Sociedad Bibliográfica Valenciana Jerónima Galés.*

(COMENTARIO INFORMATIVO: Este mapa, en el que también figura representado Burjassot, fue realizado por el jesuita Francisco Antonio Cassaus (1656-1699) para los Jurados, Racional y Síndico de la ciudad de Valencia que lo encargaron y pagaron. Cassaus lo acabó de componer y dibujar en el año 1694. Y de él se hizo, entonces, una primera edición de más de cien ejemplares por el impresor y editor Ascensi Duart en el año 1695. En dicho mapa constan tanto la ciudad de Valencia como los pueblos y las alquerías diseminadas en el terreno de "la huerta", así como edificios, acequias, caminos, etc. pertenecientes a la entidad contributiva denominada "*Particular Contribución de la ciudad de Valencia*" como es en el caso del "lugar" de Burjassot. Hay que tener en cuenta que, aunque en el mapa, por errata, figura que fue impreso en el año 1595, causando así sucesivas dudas sobre su datación, en realidad era 1695, tal como posteriormente se ha averiguado y resuelto por el profesor Alfredo Faus Prieto, y otros estudiosos del tema.

Según la descripción que, hacia 1997, hizo sobre dicho plano la *Sociedad Bibliográfica Valenciana Jerónima Galés*, este mapa, pasados muchos años, en la época de la invasión napoleónica del Reino de Valencia, hacia 1812, fue pretendido por los invasores franceses para sus planes recaudatorios. Y, para evitar que cayeran en sus manos, la mayoría de ejemplares tuvieron que ser destruidos por sus propietarios. No obstante, un ejemplar subsistió. Y fue pasando de manos hasta adquirirlo posteriormente el coleccionista Sr. José Huguet sin que se

conociera entonces su precisa historia. Unos años después, el Sr. José Huguet lo expuso públicamente en la exposición de *Cartografía Valenciana (siglos XVI-XIX)* que tuvo lugar en el *Centre Cultural de la Beneficiència* de la Diputación de Valencia en 1997.

Ante la novedad en dicha exposición, lo aprovechamos para reproducirlo de su catálogo en el libro de F.A.E. y S.L.G. titulado "*Els malnoms tradicionals d'un poble de l'Horta valenciana: Burjassot*", publicado en 1997, con la siguiente descripción de dicho mapa que pone así: "*figura signat per Ascencio Duarte en 1595* [1695]*. Dedicat per Francisco Antonio Cassaus (de la Companyia de Jesús) als Jurats, Racional i Sindic de Valéncia en 1695. Colecció particular del Sr. José Huguet. [Dimensions] 487 x 681 mm.; 127 mm.: 0´5 llegues -valencianes-. Mostrat en l'exposició de la Diputació de Valéncia "Cartografia Valenciana, siglos XVI-XIX"*).

1-A) Detalle recortado y ampliado del mapa de "*Huerta y Contribución Particular de la ciudad de Valencia*".

(COMENTARIO INFORMATIVO: En esta zona consta grafiado el entonces "lugar" (pueblo) de Burjassot, así como "Sitjas de S. Roque" y alguna alquería y molino del término municipal, así como el cercano trazado de la acequia de Moncada, caminos, etc.)

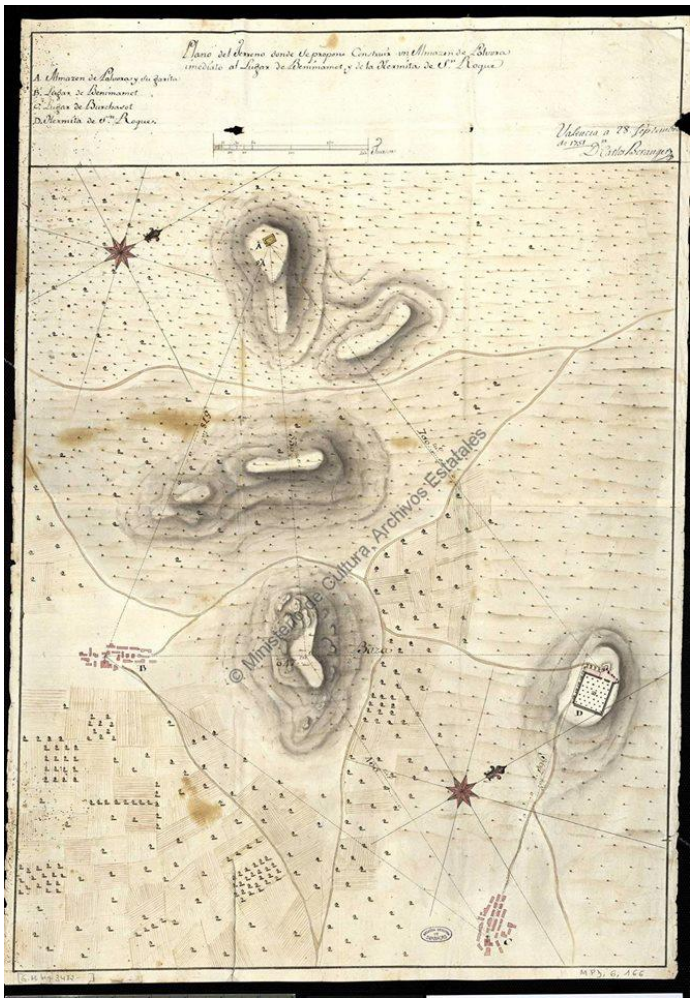


2) Mapa titulado, textualmente: "*Plano del Terreno donde se propone Construir un Almazen de Polvora inmediato al Lugar de Benimamet, y de la Hermita de S*[a]*n Roque*."
Autor: Carlos Beranger (1698-1756). Plano datado en Valencia el 28 de septiembre de 1751.
Fuente: Mapa actualmente archivado en el Archivo General de Simancas (perteneciente a los Archivos Estatales del actual Ministerio de Cultura y Deporte).

(COMENTARIO INFORMATIVO: En el mismo plano, en su cartela superior, se relacionan cuatro puntos de referencia, que son: A) Almacén de pólvora y su garita; B) Lugar de Benimàmet; C) Lugar de Burjassot -escrito ahí "*Burchasot*"-; D) Ermita de San Roque -escrito ahí "*Hermita de Sn. Roque*"-.
Este plano se realizó para representar la proyectada ubicación de un almacén para pólvora y su garita en un montecillo ubicado, respecto a la posición -por triangulación- de los lugares de Benimàmet, así como el de Burjassot (que aquí figura representado en el lado derecho inferior), y también de la ermita de San Roque (que aquí se dibuja, principalmente, el edificio de Los Silos), tal como se relacionan en la descripción escrita en el mismo mapa, si bien en el plano figuran dibujados, también, el cerro con los Silos de Burjassot y otros cerros intermedios. Al respecto del lugar donde se ubicaba el almacén de pólvora, me parece que será el montículo que se vino denominando por los lugareños "el cerro del Polvorín").

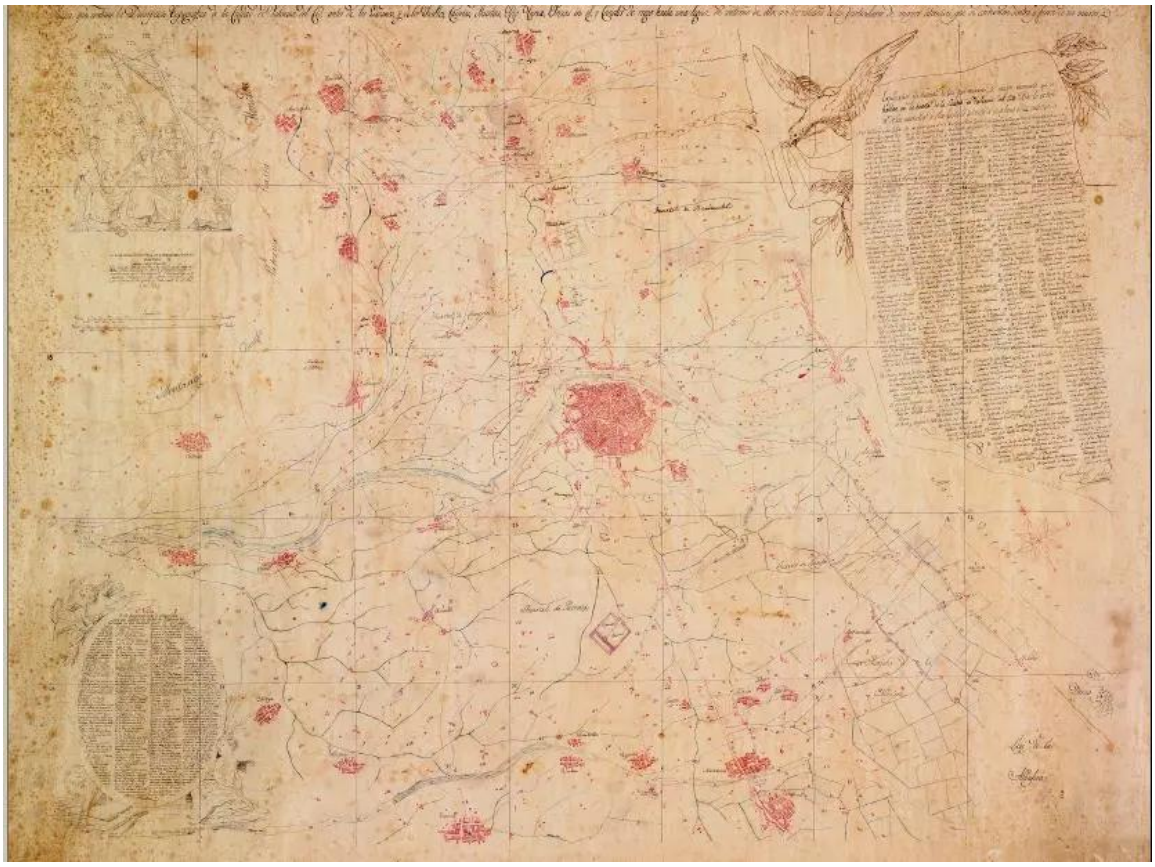

3) Mapa titulado: *Mapa que contiene la descripción Topográfica de la Ciudad de Valencia del Cid, antes de los Edetanos, y de los Pueblos, Caseríos, Huertas, Rio Turia, Presas en él, y Canales de riego hasta una legua en contorno de ellas; con las noticias de los particulares de mayor atención, que se contiene dentro y fuera de sus muros.*
Autor: Cristóbal Sales. Dimensiones: 97x127 cm. Año 1821. Representación planimétrica.
Fuente: Imagen obtenida de la Cartoteca de la Universidad de Valencia.

(COMENTARIO INFORMATIVO: Hay que tener en cuenta que, aunque el mapa figura datado en 1821, en realidad, su autor: Cristóbal Sales, que según su biografía era Arquitecto Mayor de la Ciudad de Valencia, vivió entre los años 1763 y 1806. Y, evidentemente, por tanto, lo realizaría antes de la fecha indicada, y su impresión sería a posteriori.)

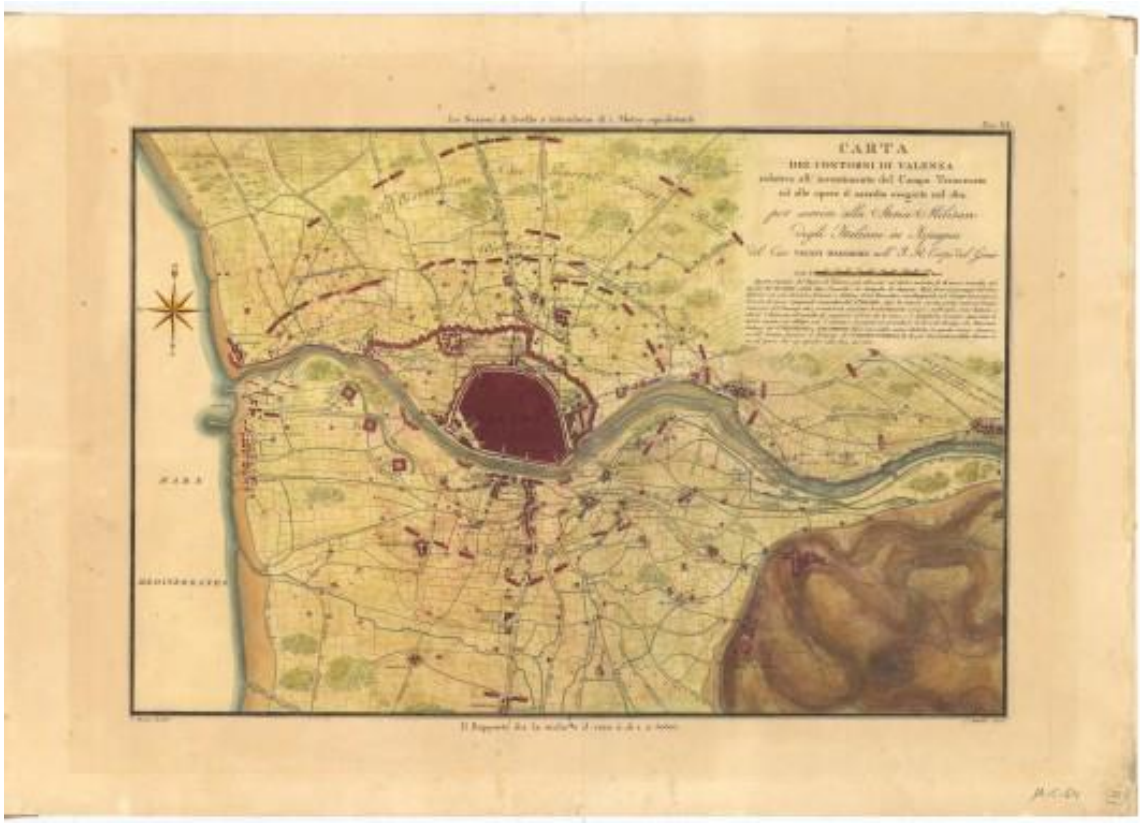


4) Mapa títulado: "*Carta dei contorni di Valenza relativa all'investimento del Campo Trincerato ed alle opere d'assedio eseguite nel 1812: per serivire alla Storia Militare degli Italiani in Ispagna // da Camillo Vacani maggiore enll'I. R. Corpo del Genio".*
Autoría: (impreso en el pie del dibujo): *"C. Vacani disegno; L. Antonini incise*".

(Traducción del italiano: "Plano de los alrededores de Valencia relativo al cerco del campamento y las obras de asedio realizadas en 1812; para servir a la historia militar de los italianos en España // de Camillo Vacani mayor en el I. R. Cuerpo de Ingenieros".
(Pie autoría del dibujo): "C. Vacani dibujo; L. Antonini grabado").

(COMENTARIO INFORMATIVO: La siguiente descripción está reproducida del artículo de Javier Martínez Santamaría publicado en la web de la "*Associació Cultural Templers de Burjassot*":

Descripción: Mapa elaborado por el italiano Camillo Vacani (1784-1862), (*Maggiore nell'Imperiale R. Corpo del Genio, Barón di Forte Olivo*), que comprende la ciudad de Valencia y sus alrededores. Editado en el año 1823 en *Milano* (Milán) por la *Imperial Regia Stamperia*. Fuentes: diversos archivos como el de la Biblioteca Virtual de Defensa (Ministerio de Defensa. Gobierno de España)

"Pertenece a la obra de tres volumenes, «*Atlante topografico Militare per servire alla Storia delle campagne e degli assedi degl´italiani in Ispagna, dal MDCCCVIII al MDCCCXIII corredata di plani e carte topograficeh*», de la que ocupa la *Tav. VI.* **NOTA. - El mapa está con una orientación sur-norte.** Representa la planimetría con la ciudad fortificada, edificios aislados, red de comunicaciones, puentes, tierras de labor, masas de arbolado y la posición de las tropas

francesas e inglesas en el asedio. La hidrografía, muy completa, incluyendo la red de acequias y el río Guadalaviar o Turia".
*Fuentes documentales. - Signatura: 11-C-64 (Instituto Geográfico Nacional. Catálogo de la Cartoteca. Valencia. Mapas militares [1813]). También existen otros originales en archivos tales como en la Biblioteca Virtual de Defensa en Madrid, etc.*

**Cartela del mapa:**

*"Esta capital del Reyno de Valencia ya fue atacada en 1808 y en 1810, de nuevo en 1811 por el Mariscal Suchet inmediatamente después del asedio y la batalla de Sagunto. Logró el paso del Guadalaviar con divisiones francesas e italianas el 26 de diciembre, envolviendo el campamento atrincherado del ejército de español, formado por 20.000 hombres y comandados por el general Blake. Cruzó sus dos puentes y entró el 6 de enero de 1812 en el campo atrincherado, iniciando un bombardeo muy intenso, ocupó un suburbio, una batería, y dio la vuelta a la ofensiva, mientras que las minas y la artillería destrozaban el recinto débil, y así el ejército y el pueblo tuvieron que rendirse el 10 de enero a las divisiones italianas del general Severoli y Palombini siendo una parte muy importante en esta acción clamorosa del ejército francés de Aragón. El general Mazzucheli fue nombrado gobernador de la plaza hasta el momento de su retirada a fines de 1813"»*

***Carta del contorno de Valencia***

*«En relación con las defensas del campamento atrincherado y las obras de asedio realizadas en 1812. Para servir a la historia militar de los italianos en España. Del caballero* ***Vacani Maggiore*** (Mayor) *del Ilustrísimo y Real Cuerpo de Ingenieros. (1813)»*).

4-A) Detalle recortado del lado derecho inferior del plano general realizado por los cartógrafos italianos de los ejércitos de Napoleón. En esta área del plano figura la zona de monte del pueblo de Burjassot con el edificio de Los Silos, así como el pueblo de Burjassot y el de Benimàmet; y en la zona de huerta, el trazado de los caminos hacia Beniferri, hacia la "*Alquería del Conte*" (también denominada alquería del Pi o de Barraig), y otros.

4-B) Aquí pueden ver con mayor detalle el área más recortada y ampliada del mapa general en el que se ve en bastante definición el casco urbano de Burjassot, con la rotulación en idioma italiano, marcándolo como "*Quartier Gen. del M. Suchet*" (que traducido del italiano significa: Cuartel General del Mariscal Suchet. Así mismo, podemos observar la representación de Los Silos y del cerro donde se ubica, al cual se refiriere nombrándolo en italiano, como "*Belvedere e Granajo di Valenza*" (que traducido significa: Mirador y Granero de Valencia).

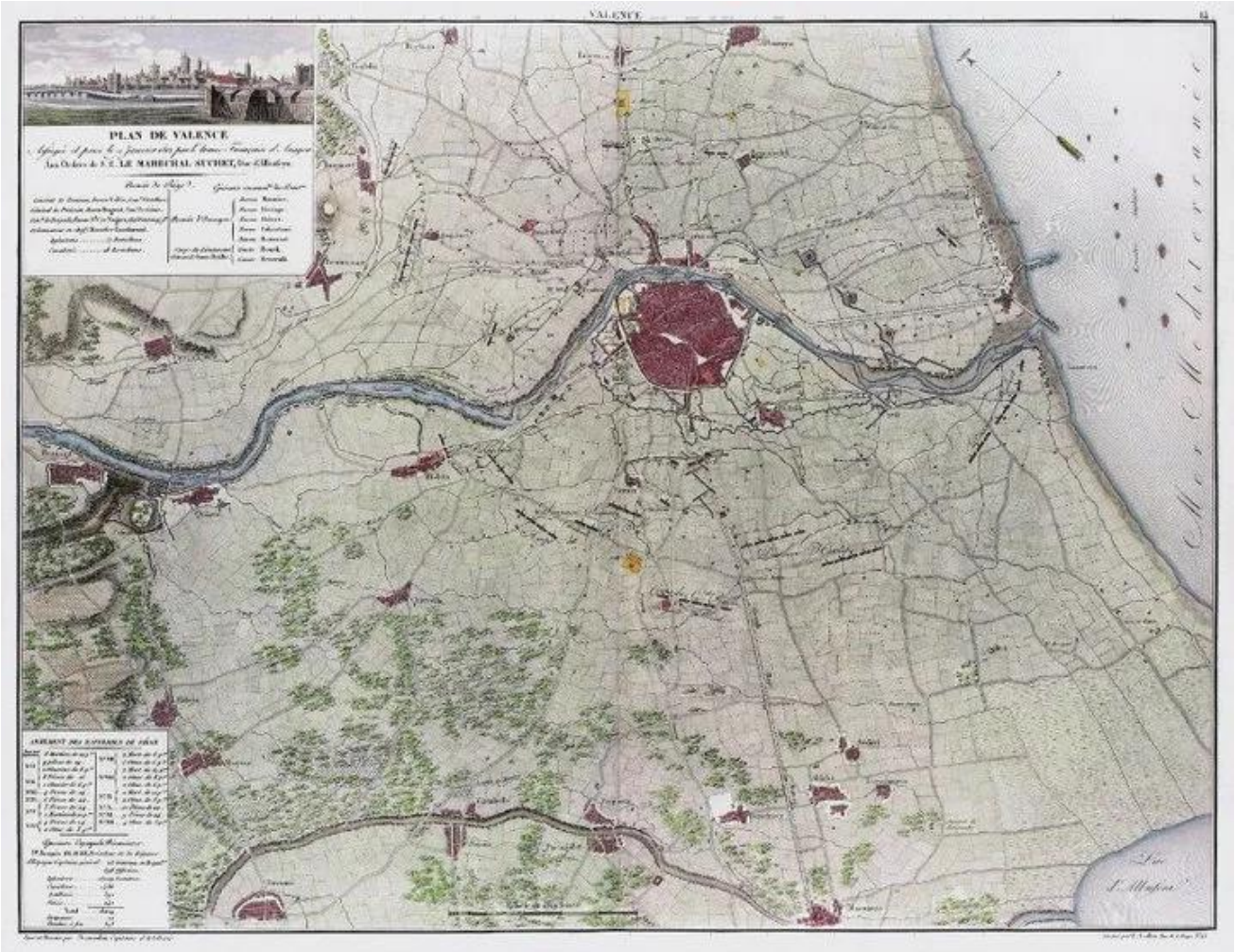


5) Mapa titulado : « *Plan de Valence assiégée et prise le 9 janvier 1812 par l'Armée Française d'Aragon aux ordres de S.E. le Marechal Suchet.* » Forma parte del atlas de la obra titulada "*Mémoires du Maréchal Suchet duc d'Albufera, sur ses campagnes en Espagne, depuis 1808 jusqu'en 1814…*". (2 volúmenes y un atlas).
Editado en Paris, en 1828-29. Mapa impreso en color, dibujado por Dumoulin, y grabado por E. Sollin. Dimensiones: 45´5x59 cm. Representación planimétrica.

(COMENTARIO INFORMATIVO: Este plano, con orientación noreste-suroeste es bastante interesante por la cantidad de detalles que figuran en él, así como la ubicación o estacionamiento de las tropas en las proximidades de Burjassot. Los relieves del terreno se intentan grafiar con tonalidades de color y sombreados como se representaba en la cartografía de aquella época).

5 bis- A) Otro ejemplar del mapa *Plan de Valence*, impreso en tonos grises. Este mapa elaborado en enero de 1812 por la Armada Francesa y de Aragón está realizado para indicar las posiciones de las diferentes unidades militares de los ejércitos, así como las fortificaciones. En las leyendas adjuntas quedan anotadas tanto el calibre de las baterías y el número de piezas de artillería y zapadores del ejército español cautivos, incluyendo las bajas y los heridos después de la conquista de la ciudad de Valencia y los pueblos de su área, entre ellos Burjassot.

(COMENTARIO INFORMATIVO: Este plano, junto con otros varios, figura en la obra tipo atlas de Louis Gabriel Suchet, de 1829, también traducida al castellano titulada: "*Memorias del Mariscal Suchet, Duque de Albufera, sobre sus campañas en España, desde el año 1808 hasta el 1814, escritas por él mismo, traducidas en español, con el más particular esmero, por G D M.*" Vol. III, p. 131-132).

5 bis- B) Detalle recortado del mapa "*Plan de Valence*" en él se puede apreciar con detalle Burjassot con el bloque del edificio de Los Silos (aquí representado con el rótulo "*S. Roque*"), así como sus caminos y acequias principales. En este recorte del mapa se puede apreciar junto a Burjassot las posiciones del 4º regimiento de Húsares ubicadas entre la acequia de Moncada y el camino agrario a la alquería de Barraig; así como también el trazado del antiguo camino de Burjassot a Valencia. (Esta imagen fue publicada en el artículo de Javier Martínez Santamaría en la web de la "*Associació Cultural Templers de Burjassot*"), donde se recoge la anotación de las tropas desplegadas en Burjassot: «1 de enero de 1812, (Sitio de Valencia). El ejército francés de Aragón, 1ª División Italiana Palombini, Regimiento nº 7 de Dragones Reales Italianos (Dragones de Napoleón), en el lugar de Burjasot el Regimiento nº 7 perteneciente a la División Boussard, 2ª Brigada Delort, formada por tres escuadrones, con un total de 409 hombres, procedentes de Sagunto y destacados en Burjasot una guarnición de 52 hombres, entablaron combate con el ejército español con el resultado de ningún oficial herido o muerto».

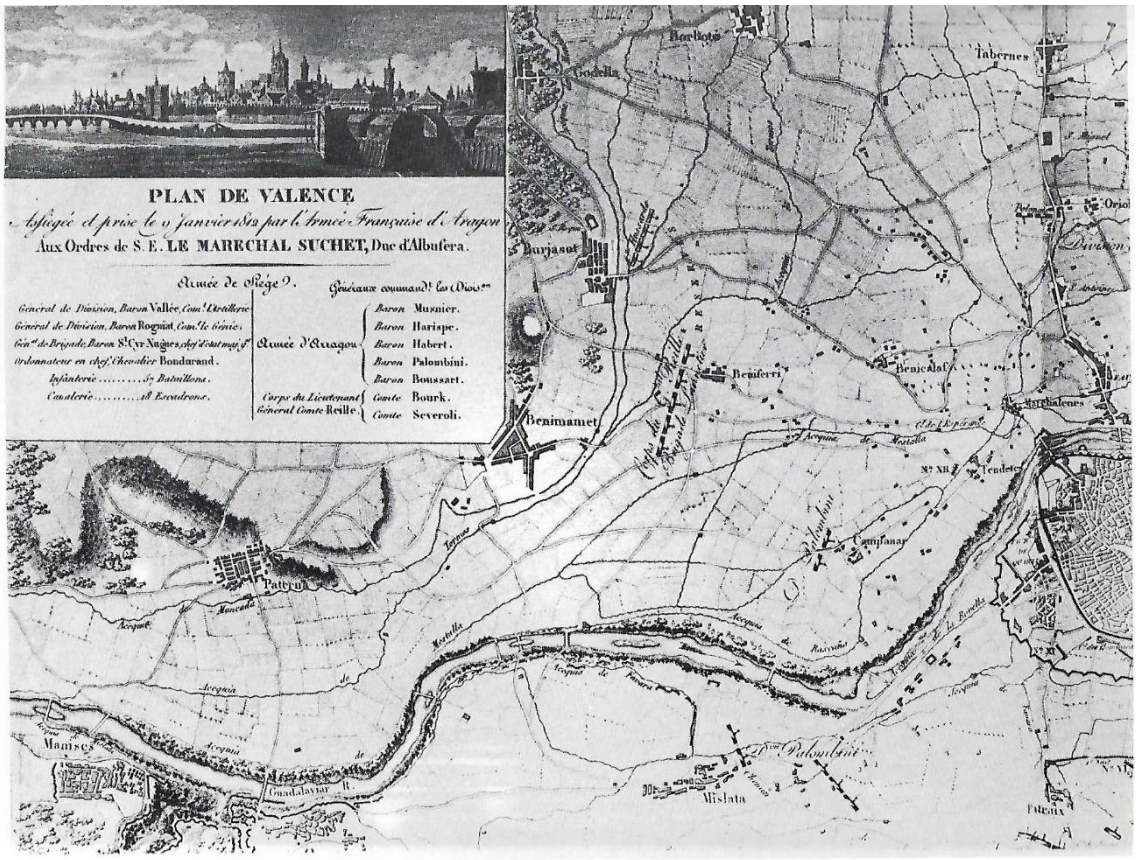


5 bis- C) Otro detalle recortado del mapa "*Plan de Valence*". La siguiente descripción es la que, de él se da en la página 185 (Foto 48. Documento 13) del libro *Aproximación a la Historia de Burjassot y su entorno*, de S.L.G., editado en 1989, que pone: *Despliegue del ejército francés al mando de Suchet para atacar la capital. Ubicación de tropas junto a Burjassot. Atlas de las "Mémoires du Maréchal…" Fuente. - Donación Biblioteca Nicolau Primitiu. Fondo de la Biblioteca Pública Provincial Valencia). Foto tomada de la lámina por F. Bonora Ros.*

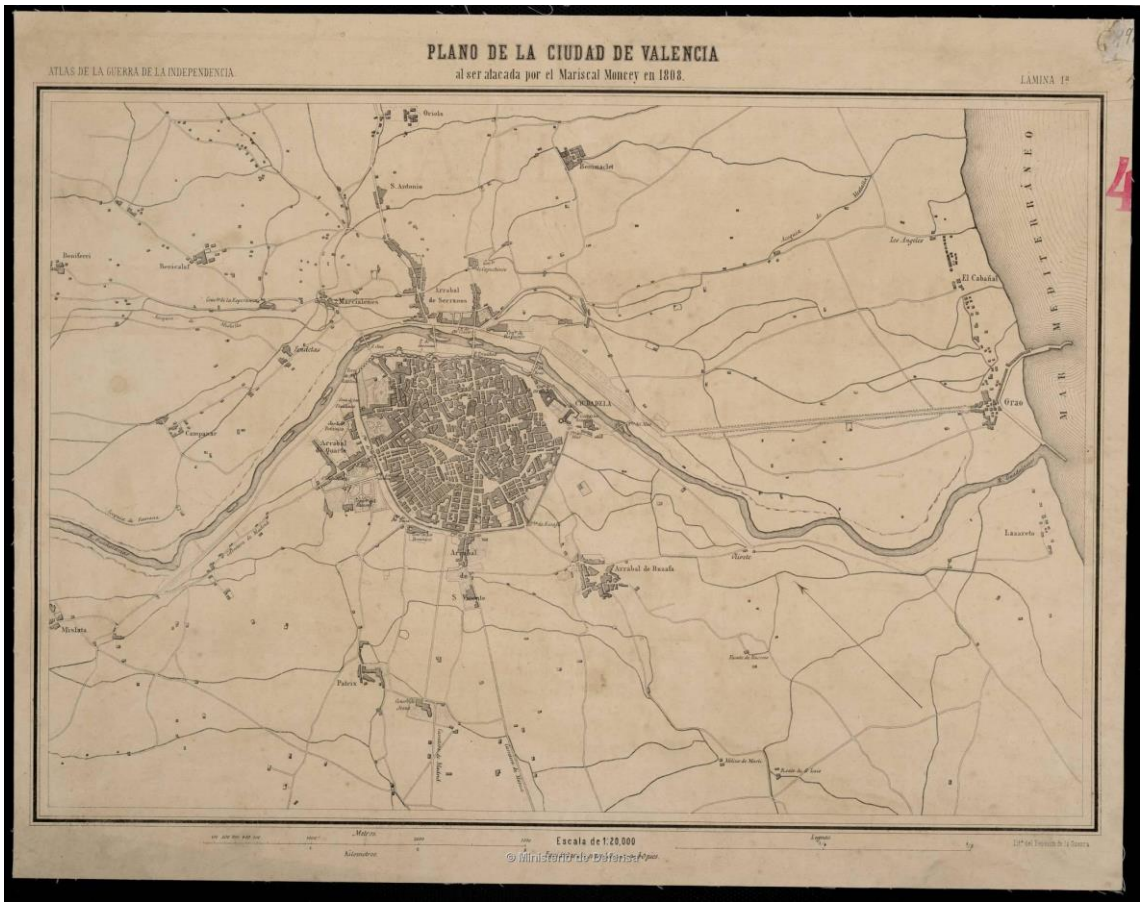


6) Mapa titulado: “PLANO DE LA CIUDAD DE VALENCIA al ser atacada por el Mariscal Moncey en 1808. (Plano de origen español, impreso en el año 1880, a efectos de documentación militar). Autor Anónimo. Mapa montado sobre tela; 32´6 x 48´4 cm., en hoja de 40´2 x 51´5 cm. (al pie del plano se indica que se trata de una litografía del Depósito de la Guerra). Pertenece al “Atlas de la Guerra de la Independencia”. Lámina nº 1.
Escala: 1:20.000. Fuente: Biblioteca virtual Ministerio de Defensa. Gobierno de España.

(COMENTARIO INFORMATIVO: Es un plano militar donde se representa plasmado el estado de Valencia y su área inmediata antes del ataque de las tropas napoleónicas. Y aunque el área de dibujo de dicho plano no alcanza al casco urbano de Burjassot, sí quedan dibujados los caminos que le llegaban a través de los poblados de Benicalap y de Beniferri.)

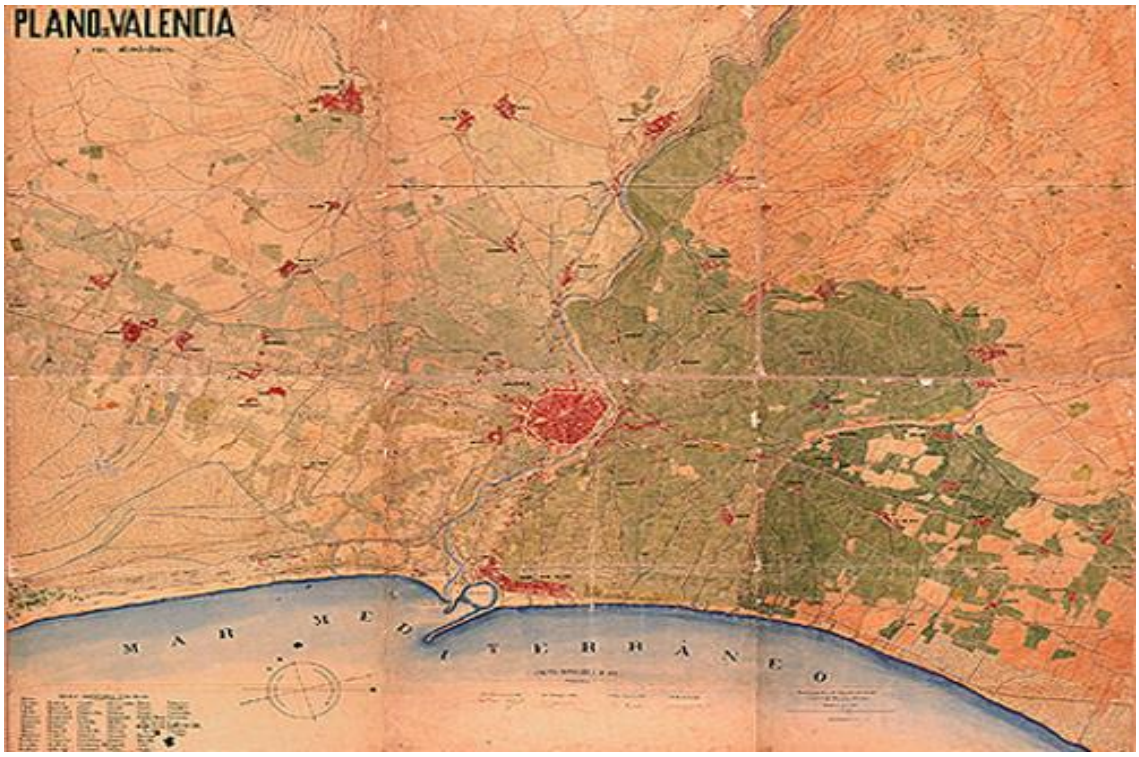


7) Mapa titulado: “PLANO DE VALENCIA y sus alrededores” (datado en 1882). Autores: Cuerpo de Estado Mayor del Ejército. Aparecen en su parte inferior cuatro firmas correspondientes a Francisco Ponce de León (teniente coronel comandante de Estado Mayor), Jesús Tamarit (coronel teniente coronel Capitán de Estado Mayor), Pedro Bentabol (teniente coronel comandante Capitán de Estado Mayor) y Antonio González Samper (teniente de Estado Mayor). Plano impreso en color.

(COMENTARIO INFORMATIVO: Plano militar que también se expuso en la exposición realizada primeramente por la Universidad Literaria de Valencia en el año 2005, y titulada “*Representar la Ciudad: Valencia entre 1563 y 1929*”).

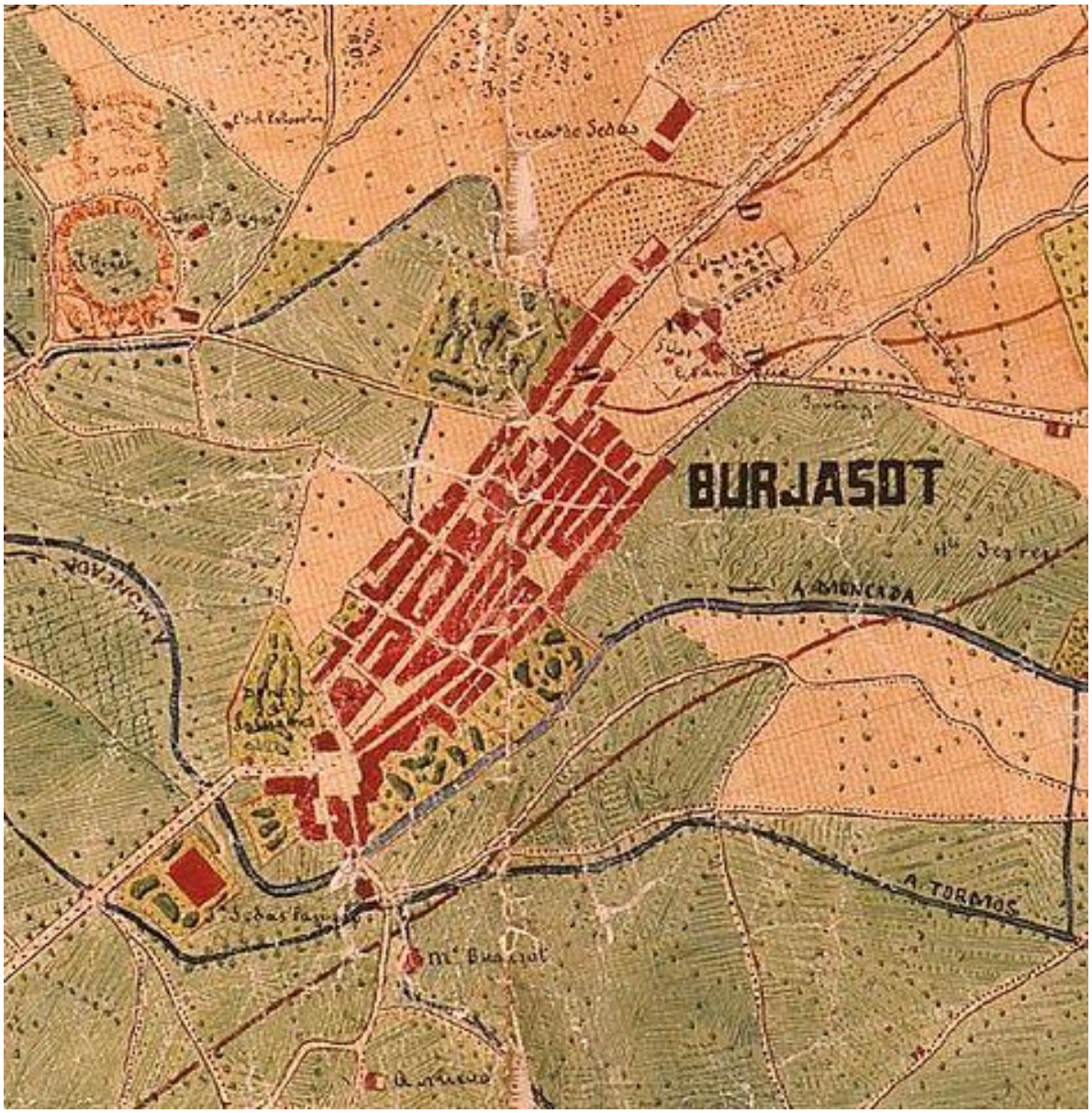


7 bis-A) DETALLE RECORTADO DEL "PLANO DE VALENCIA Y SUS ALREDEDORES". Año 1883, (también realizado por el Cuerpo de Estado Mayor del Ejército). Dimensiones: 180x210. Representación topográfica. Escala: 1:10.000. En color.

(COMENTARIO INFORMATIVO: En este recorte podemos ver perfectamente el trazado del casco urbano de Burjassot, así como la red de caminos y las tres acequias principales (en tono azulado); las zonas de huerta (en tono verdoso) y las zonas de secano (en tono rosado). Las líneas curvas de color siena (casi marrones) son aquí la representación de las curvas de nivel topográficas: una novedad ya plasmada en la representación topográfica (que se inició a partir de su invención hacia finales del siglo XVIII).

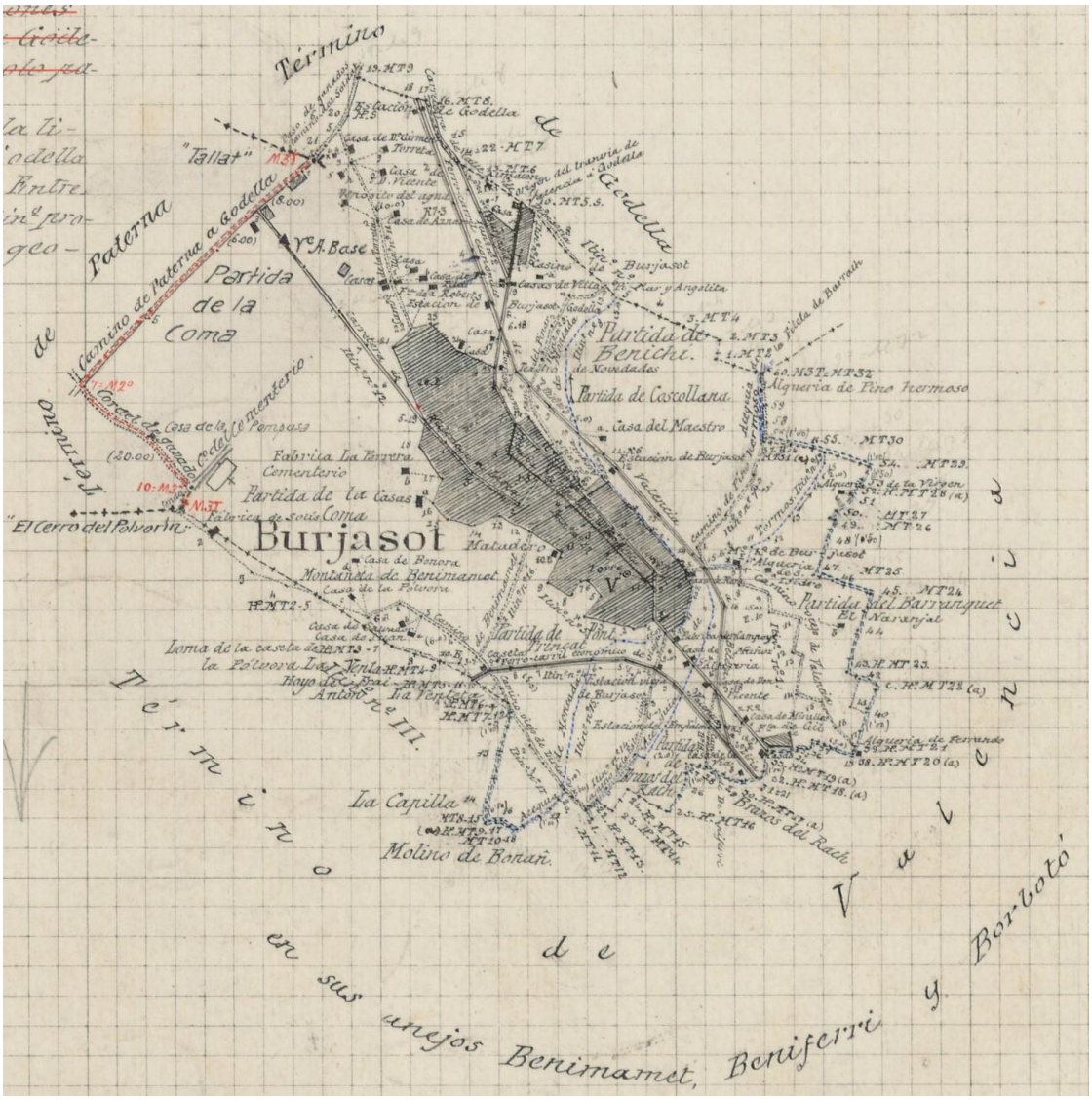


8) Mapa titulado: "Delimitación de términos municipales, realizado por el "Instituto Geográfico y Estadístico". Denominado: "*Bosquejos planimétricos por términos municipales mandados formar por la ley de 24 de agosto de 1896. Provincia de Valencia. Término municipal de Burjasot*". Plano de amojonamiento del término municipal de Burjassot con las poblaciones lindantes de Godella, Borbotó, Beniferri, Benimàmet y Paterna.
(Detalle gráfico del plano general).
Autor: El trabajo topográfico figura formado, primeramente, por "el auxiliar de topografía Carlos Salvador y Cantón". Fechado inicialmente en 4 de julio del año 1900.

(COMENTARIO INFORMATIVO: Este plano general, junto con los otros por sectores, se realizó para señalizar los mojones de deslinde con los términos municipales colindantes en el año 1900, pero posteriormente se incluyó este plano en concreto, donde aparece delineado con la actualización en 1929 del nuevo deslinde del término municipal de Burjassot con el de Paterna).

Elaboración del muestrario y comentarios informativos por Santiago López García.