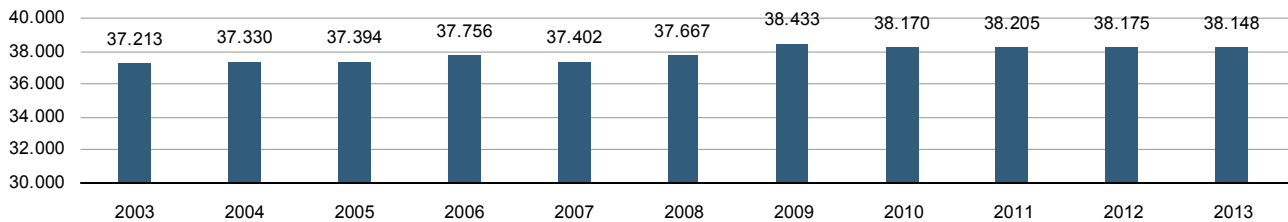
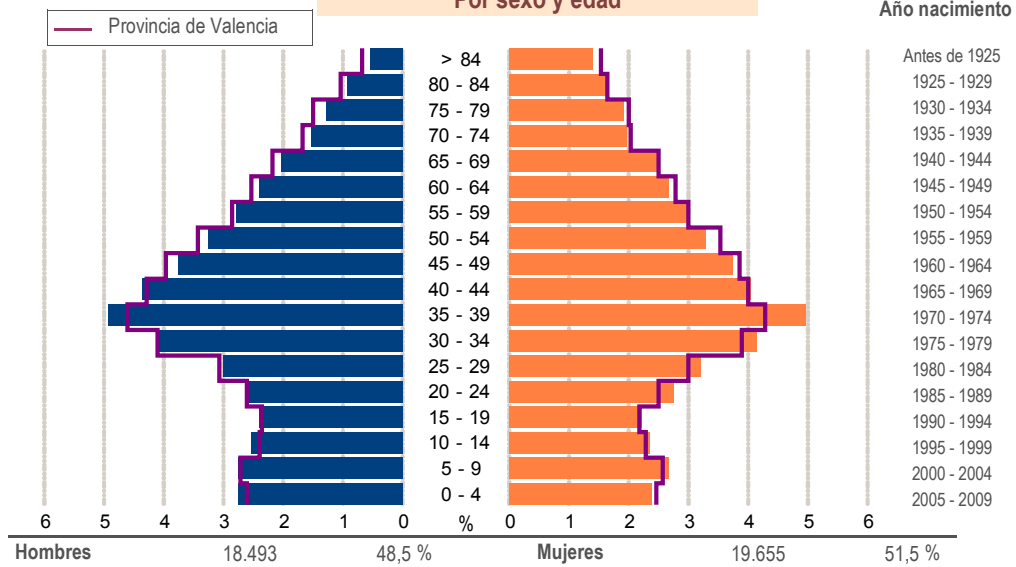


Código INE .....	46078	
Provincia .....	Valencia	
Comarca .....	L'Horta Nord	
Distancia a la capital de provincia (Km) .....	4	
Altitud (m) .....	48	
Superficie (Km²) .....	3,4	
Densidad de población (hab/Km²) - 2013 .....	11.076,9	
Municipio costero .....	No	
Banderas azules playas - 2014 .....	-	
Banderas azules puertos deportivos - 2014 .....	-	
Población a 1 de enero 2013 .....	38.148	
Entidades singulares .....	1	
Nucleos .....	1 .....	38.131
Diseminados .....	1 .....	17

**Evolución de la población**



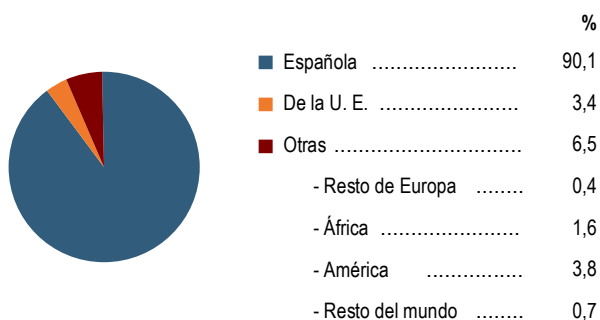
**Población a 1 de enero de 2013**  
**Por sexo y edad**



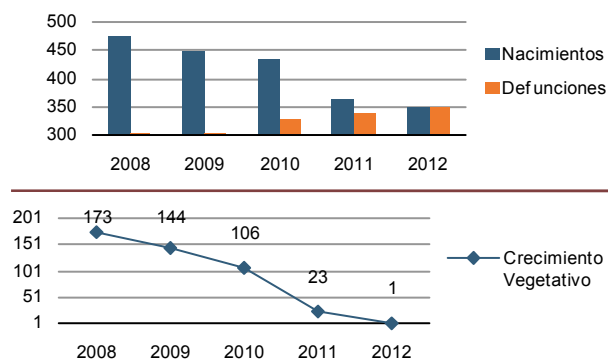
**Indicadores demográficos**

Índice		Municipio	Provincia	Comunitat Valenciana
Dependencia	$((\text{Pob. } <15 + \text{Pob. } >64) / (\text{Pob. de 15 a 64})) \times 100$	46,2 %	47,7 %	49,0 %
Dependencia juvenil	$((\text{Pob. } <15) / (\text{Pob. de 15 a 64})) \times 100$	22,9 %	22,5 %	22,3 %
Dependencia anciana	$((\text{Pob. } >64) / (\text{Pob. de 15 a 64})) \times 100$	23,3 %	25,2 %	26,7 %
Envejecimiento	$((\text{Pob. } >64) / (\text{Pob. } <15)) \times 100$	102,0 %	112,2 %	119,3 %
Longevidad	$((\text{Pob. } >74) / (\text{Pob. } >64)) \times 100$	48,9 %	49,9 %	48,3 %
Maternidad	$((\text{Pob. de 0 a 4}) / (\text{Mujeres de 15 a 49})) \times 100$	20,5 %	21,4 %	21,0 %
Tendencia	$((\text{Pob. de 0 a 4}) / (\text{Pob. de 5 a 9})) \times 100$	94,5 %	96,0 %	94,5 %
Renovación de la población activa	$((\text{Pob. de 20 a 29}) / (\text{Pob. de 55 a 64})) \times 100$	106,3 %	99,7 %	98,5 %

### Población por nacionalidad - 2013

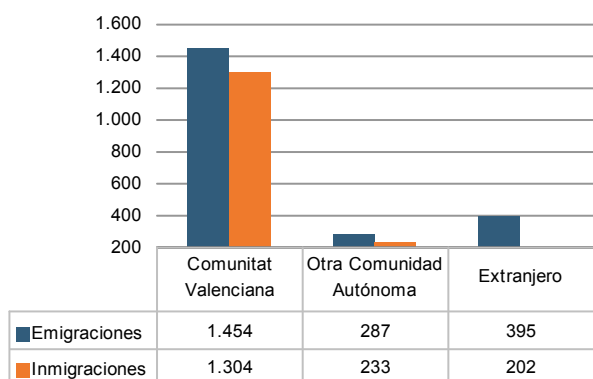


### Movimiento natural de la población

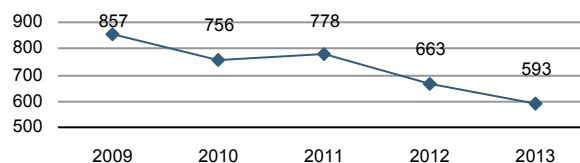


### Variaciones residenciales

#### Migraciones - 2013



#### Inmigrantes de nacionalidad extranjera

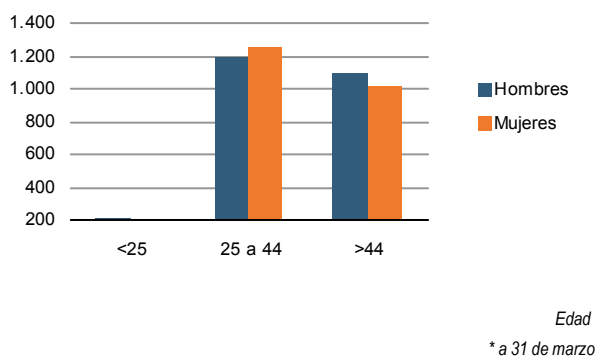


#### Por procedencia - 2013

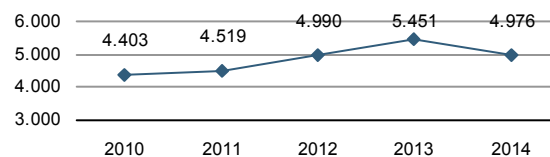


### Paro registrado\*

#### Por edad y sexo - 2014



#### Evolución



#### Por sectores de actividad - 2014



### Oferta turística - 2013

	Nº de establecimientos	Número de plazas
Hoteles	3	395
Hostales	0	0
Apartamentos	3	13
Campings	0	0
Casas rurales	0	0
Albergues	0	0
Pensiones	1	15
Restaurantes	51	2.018

### Infraestructura y equipamientos\* - 2012

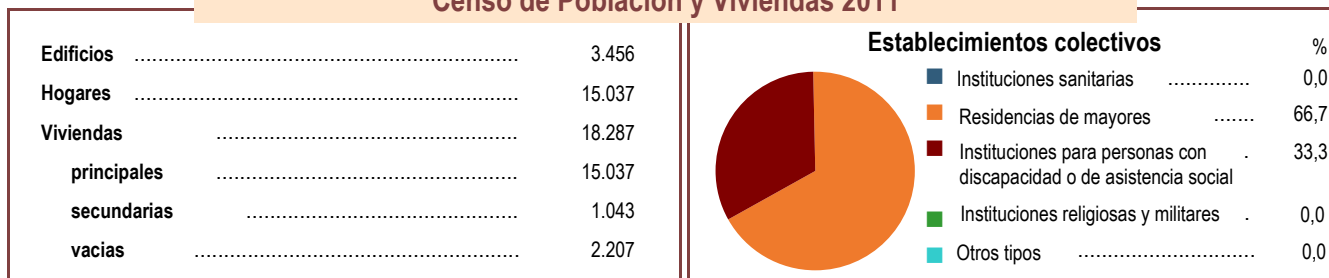
Servicios de protección civil. Personas en plantilla	55
- Profesional	23
- Voluntario	32
Instalaciones de esparcimiento (parques, jardines,...)	20
Centros culturales	11
- Casa de cultura	2
- Otros tipos	9

\* Encuesta de Infraestructura y Equipamientos Locales (para municipios menores de 50.000 hab.)

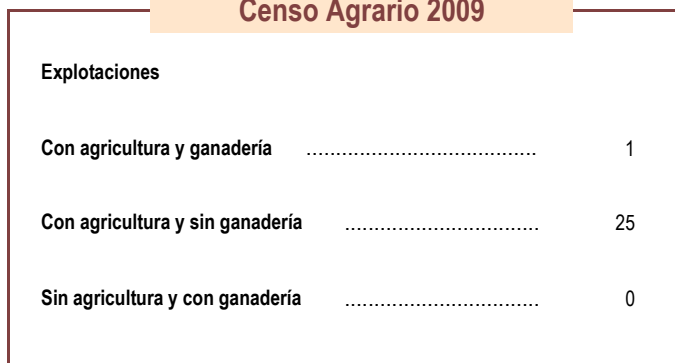
### Empresas activas - 2012

Industria	Construcción	Comercio, transporte y hostelería	Otros servicios	Total
124	336	822	701	1.983

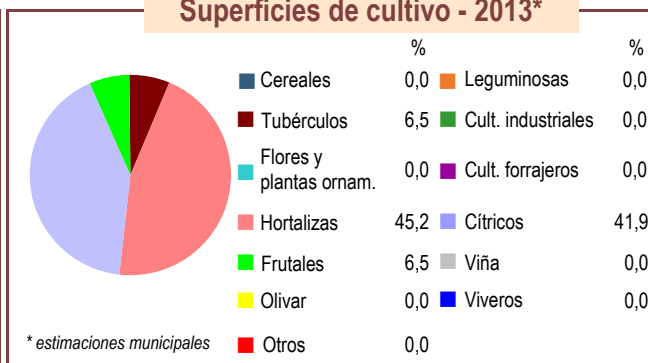
### Censo de Población y Viviendas 2011



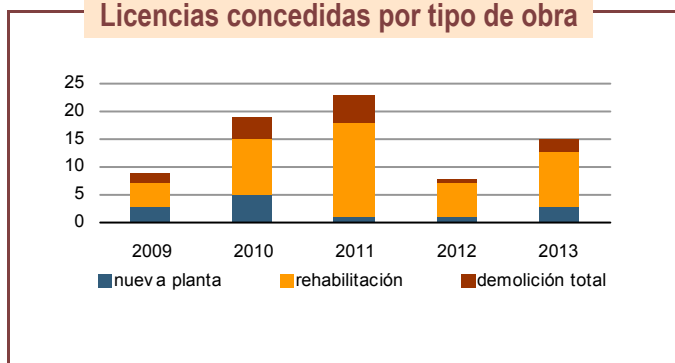
### Censo Agrario 2009



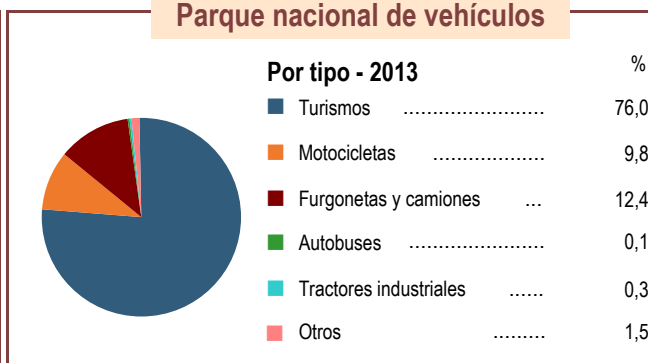
### Superficies de cultivo - 2013\*



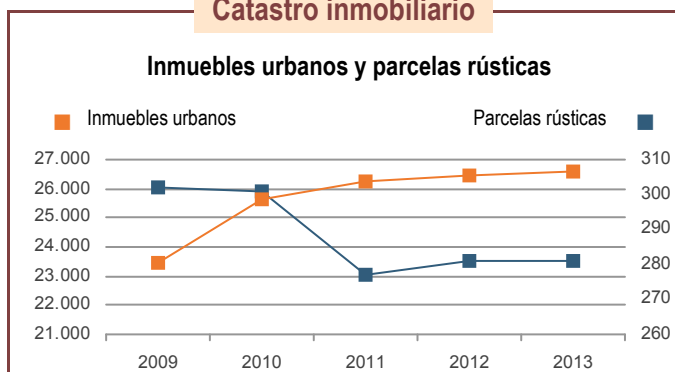
### Licencias concedidas por tipo de obra



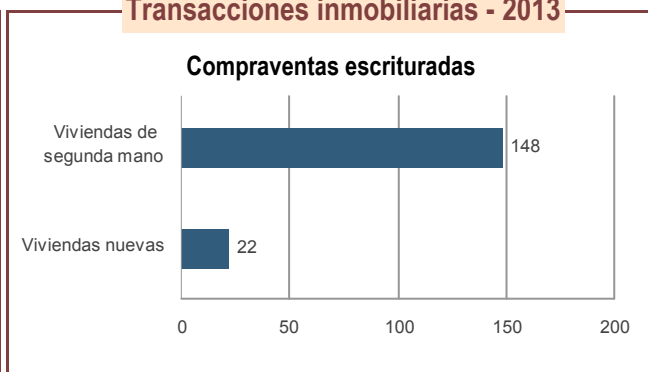
### Parque nacional de vehículos



### Catastro inmobiliario



### Transacciones inmobiliarias - 2013



### Presupuesto municipal de gastos\*



### Elecciones municipales - 2011

