


TOPONÍMIA DELS POBLES VALENCIANS

BURJASSOT

L'HORTA



ACADÈ
MIAVA
LENCI
ANADE
LALLE
NGUA



AJUNTAMENT DE
BURJASSOT

ACADÈMIA VALENCIANA DE LA LLENGUA
SECCIÓ DONOMÀSTICA

COORDINACIÓ I GESTIÓ
Unitat de Recursos Tecnolingüístics

RECALL

Josep Martí i Ferrando
Adela Ruiz i Sancho

TEXT

Josep Martí i Ferrando

DISSENY

Vicent Almar

MAQUETACIÓ I GRAFISME

Guillermo Tomás Lull

© Acadèmia Valenciana de la Llengua

Col·lecció: Onomàstica i Toponímia
Sèrie: Toponímia dels Pobles Valencians
Burjassot, 45

Editat per: Publicacions de l'Acadèmia Valenciana de la Llengua
Av. de la Constitució, 284
46019 València
Tel.: 96 387 40 23
Adreça electrònica: avl@gva.es

Amb la col·laboració de l'Ajuntament de Burjassot

ISBN: 84-482-3834-6
Depòsit legal: V-3127-2004
Impressió: Industrias Gráficas Ecir, SA
produccion@ecir.com

www.avl.gva.es

BURJASSOT

Burjassot es troba situat a quatre quilòmetres de la ciutat de València, sobre l'última plataforma de materials terciaris abans de l'inici de la plana del litoral. Esta situació privilegiada va ser determinant perquè sobre un turó d'este poble es construïren, a partir del 1573, les sitges que guardarien el blat per a l'aprovisionament de la ciutat i dels seus termes generals. Com denota el seu topònim "torre de l'assut", és un poble d'origen islàmic que va créixer al voltant d'una alqueria, la qual després va esdevenir la residència del senyor. Jaume I la va conquerir en 1237 i la va donar a Garcia Pérez de Figuerola. Després de passar per diversos senyorius, com ara la seu de València, Burjassot passà a ser propietat del patriarca i virrei de València Joan de Ribera, qui el va donar al col·legi del Corpus Christi, al qual va pertànyer fins a la dissolució de l'antic règim.

Històricament ha sigut un nuc de comunicacions: les que, partint de la capital valenciana, en arribar a esta població es bifurquen cap a Llíria i cap a Bétera. Així, a l'antiga C-234 s'ha afegit la moderna autovia a Llíria, i la carretera a Torres Torres ha sigut modernitzada. A estes rutes de caràcter històric, modernament se n'han sumat de noves, com ara l'autovia CV-365, que arranca d'este terme municipal. De manera semblant ha anat creixent la infraestructura ferroviària: les antigues línies del trenet que des de Burjassot anaven cap a Llíria i Bétera s'han transformat en modernes línies dels ferrocarrils de la Generalitat, que donen pas a la línia 5 del metropolità de València. A més, cal afegir la línia del tramvia, que arriba a les facultats de Ciències i a la Fira de Mostres, i que està ampliant-se cap a la Coma. Esta infraestructura viària ha sigut determinant perquè Burjassot siga la seu de la Televisió Valenciana.

Burjassot és una població de servicis que ha vist augmentar la seua població des dels 5.100 habitants del 1910 fins als 36.536 que té en l'actualitat. Les primitives fàbriques de teixits (algunes encara en funcionament), mobles i ciment, han donat pas a noves estructures urbanes de vivendes. El seu terme exigü (quatre quilòmetres quadrats) ha perdut tots els cultius de secà i quasi tots els d'horta, a causa de l'intens procés urbanitzador, que va començar en els anys seixanta i es va complementar en els noranta.

La vocació universitària d'esta població s'inicià amb la conversió de l'antic palau senyorial en col·legi major: el Sant Joan de Ribera, on els estudiants reben beques al llarg dels seus estudis universitaris. En l'antiga estació fitopatològica es va instal·lar la primitiva Escola d'Enginyers, i en l'actualitat en este terme estan les facultats de Ciències i de Farmàcia, a les quals s'ha de sumar el Centre de Danses i Coreografia de la Generalitat Valenciana. Pel que fa als edificis històrics i artístics, cal destacar el Pati de les Sitges (monument nacional), el Col·legi Major Sant Joan de Ribera (amb enteixinat morisc) i l'església parroquial de Sant Miquel Arcàngel (amb apostolat).

BURJASSOT

Hidrografia artificial

l'Alborgí	Séquia de Montcada
Séquia de Fartamals	Séquia de Tormos

Poblament

Alqueria de Mitjafiga	Casa del Corero
Alqueria del Rosari	Casa del Xulo
Alqueria del Zamorano	Casetes de Portilla
Barri de les 613 Vivendes	Casetes del Salao
Burjassot	

Partides

el Barranquet	la Devesa
el Racó de la Devesa	l'Almara
els Campassos	les Albees
Juncosa	

Vies de comunicació

Camí de l'Alqueria del Rosari	Camí Vell de Beniferri
Camí del Molí de la Sal	Camí Vell de Lliria
Camí del Paretó	Camí Vell de València
Camí del Pont Trencat	FGV Bétera-Castelló de la Ribera
Camí del Quadrat	FGV Torrent-Lliria
Camí del Racó de Godella	Pista d'Ademús


Altres llocs d'interés

Ajuntament de Burjassot	Cementeri
Asil de Sequera	Centre comercial
Castell	Centre Coreogràfic

Centre Cultural Tívoli
Centre de RTW
Colònia Sant Vicent
Ermita de Sant Roc
Escorxador
Església de Sant Miquel
Facultat de Farmàcia

Facultats de Ciències
Poliesportiu
Institut
Molí de la Sal
Parc de bombers
Parc de la Granja
Pati de les Sitges

Burjassot

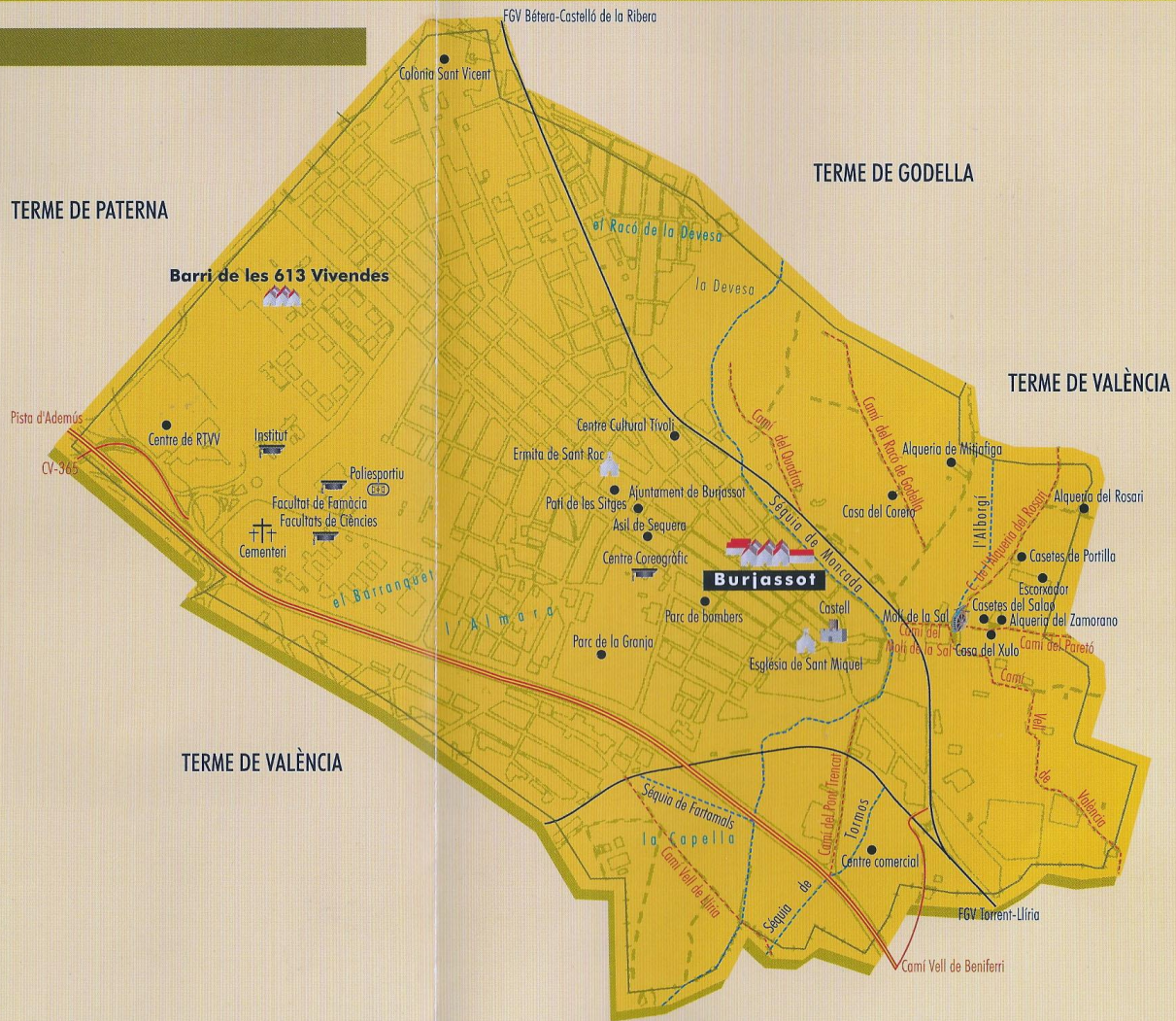


-  Capital de municipi
-  Nucli de població
-  Autovia
-  Carretera
-  Camí
-  Ferrocarril
-  Séquia, fila
-  Casa, alqueria
-  Ermita, església
-  Cementeri
-  Moli
-  Centre docent
-  Instal·lacions esportives
-  Castell
-  C. Camí
-  S. Séquia
-  Paratge
-  Partida

TERME DE PATERNA

TERME DE GODELLA

TERME DE VALÈNCIA



L'Horta

